Министерство
по туризму и народным
художественным промыслам
Республики Дагестан

Дагестан
на перекрестке
Великого шелкового пути



ДЕРБЕНТ
2000

Великий шелковый путь:
Нити дружбы через связь культур

«Великий шёлковый путь» - уникальный исторический феномен, объединивший в себе государства и народы на огромном историко-культурном пространстве. «Шелковый путь» – это общее название сети торговых, караванных путей, связывавших со II в. до н.э. и до XVI в. н.э. через Среднюю Азию Китай с Передней Азией, Кавказом и другими регионами Евразии. Впервые это термин ввел в литературу в 1877 году видный немецкий ученый географ, геолог и путешественник барон Фердинанд фон Рихтгофен.

Вдоль всего пути вырастали города, торговые центры, получали импульс развития экономика, ремесла, культура, наука, образование. Шелк, парча, войлок, шерсть, рис, сушеные и экзотические фрукты, керамика, фарфор, ковры, золото и серебро, породистые скакуны, меха, чай, бумага, пряности и благовония – вот далеко не полный список товаров, перевозимых по Великому Шелковому пути.

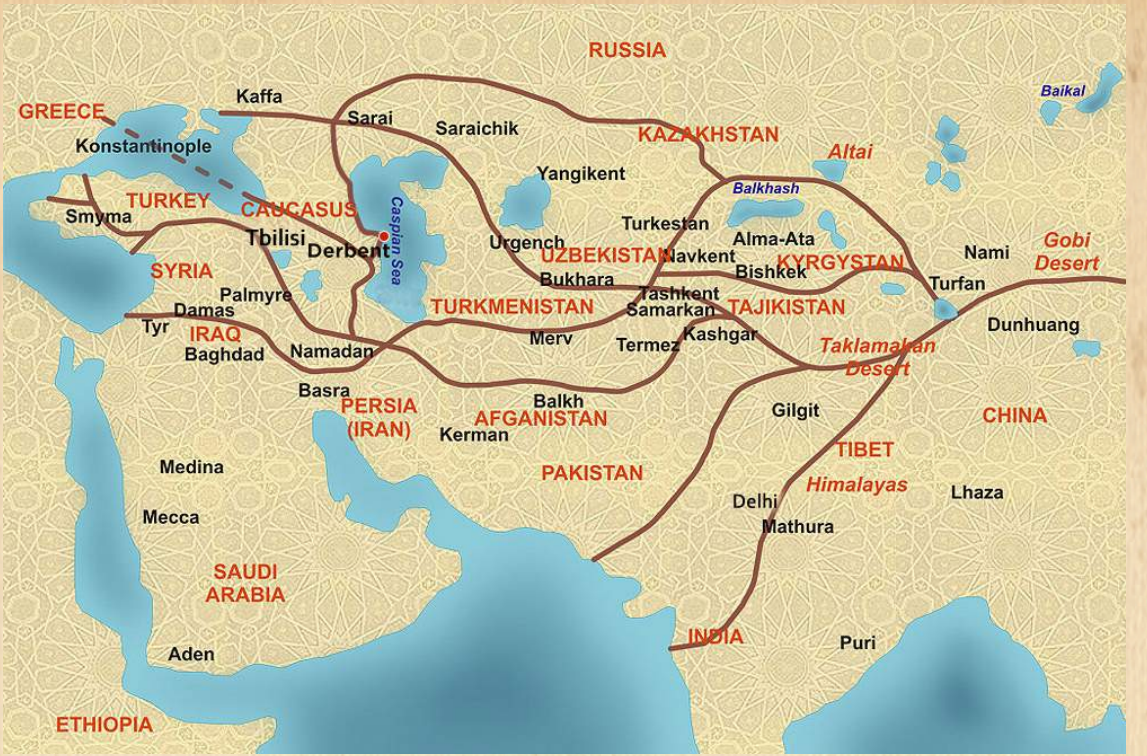
RUSSIA
Baikal
GREECE
Kaffa
Sarai
Saraichik
KAZAKHSTAN
Altai
Konstantinople
Yangikent
Balkhash
TURKEY
CAUCASUS
Caspian Sea
Smyma
Tbilisi
Derbent
Turkestan
Urgench
Alma-Ata
Gobi Desert
Nami
UZBEKISTAN
Navkent
KYRGYSTAN
Bishkek
SYRIA
Bukhara
Turfan
Palmyre
Tashkent
Damas
TURKMENISTAN
Samarkan
TAJIKISTAN
Tyr
IRAQ
Dunhuang
Merv
Kashgar
Baghdad
Namadan
Termez
Taklamakan Desert
Basra
Balkh
PERSIA (IRAN)
AFGANISTAN
Gilgit
CHINA
Kerman
TIBET
Medina
PAKISTAN
Himalayas
Lhaza
Delhi
Mecca
Mathura
SAUDI ARABIA
INDIA
Puri
Aden
ETHIOPIA

Но Шелковый путь – это не только торговля заморскими изделиями и продуктами, новыми и необходимыми товарами. Это широкое заимствование культурных, технических, научных достижений, знаний, ценностей, идей, традиций. Это познание окружающего мира, знакомство с жизнью, культурой, идеологией ближних и дальних стран и народов, взаимопонимание и взаимоузнавание друг друга. Это выработка толерантного общения между народами. Уже на рубеже двух эр, две тысячи лет назад Восточный Кавказ, в том числе и Дагестан оказываются втянуты в активный международный товарообмен. Развитие международной торговли стало одним из главных, мощно действующих факторов социально-экономического развития Дагестана, одним из последствий которого было появление городов, развитие городской жизни, в том числе и возникновение 2000 лет назад древнего Дербента, располагавшегося в стратегически важном месте Каспийского коридора, являвшегося важной составной часть Шелкового пути.

На раннее средневековье приходится расцвет функционирования Великого Шелкового пути. После образования в VII в. Арабского Халифата установились непосредственные связи между Китаем и мусульманским Востоком. Начала активно функционировать морская магистраль Великого Шелкового пути. С этого времени начинают активно функционировать международные Прикаспийский сухопутный путь и Волжско-Каспийская водная трасса, которые связывали две ветви Шелкового пути: северную и южную. Кавказ, Дагестан становятся перекрестком тесных и разносторонних культурно-экономических связей Востока и Запада, Севера и Юга. Если Великий Шелковый путь, имевший широтное направление, тянулся с Запада на Восток, от Китая и тихоокеанского побережья до Средиземного моря и Западной Европы, то Волжско-Каспийский путь имел меридиональное

Дербентъ.—Derbente. № 26.
Крѣпостныя ворота „Баятъ-Капи“.

направление, соединяя Север и Юг, страны и народы от Аравии и Индийского океана до Балтики и Скандинавии. И здесь, на западном побережье Каспия, в Дербенте, перекрещивались эти важнейшие международные магистрали Евразии, здесь располагался «перекресток цивилизаций».



Дербент выступал важным посредником в этих торговых контактах. Об этом, например, говорят найденные при раскопках египетские и сирийские стеклянные и фаянсовые украшения, бусы из балтийского янтаря и провинциальные римские фибулы, китайские фарфоровые и иранские фаянсовые изделия, многочисленные монеты, другие находки.

Дворец Ханский

Кавказские ответвления Шелкового пути вовлекали в систему международной торговли того времени как равнинные, так и горные территории региона. В период усиления значения Шелкового пути роль территории нынешнего Дагестана стала возвышаться. Вслед за завоевателями двинулись купцы, торговцы, миссионеры. VI-X века – это время расцвета городов и городской жизни. Дербент, Семендер, Беленджер упоминаются в сочинениях арабских авторов этого времени как крупные, цветущие города. Дербент становится в арабский период крупнейшим портом на Каспийском море, куда приходили торговые корабли как из Хазарии, Древней Руси, Волжской Булгарии, так и с областей южного побережья Каспия.

Южная стена цитадели «Нарын-кала»

Включение Дагестана в международную торговлю по Великому Шелковому пути способствовало социально-экономическому и культурному развитию края. Особенно важным было вхождение региона в систему арабо-мусульманской цивилизации, одним из важнейших последствий которого было широкое распространение ислама, книжной и рукописной культуры.

Это способствовало дальнейшему росту дагестанских населенных пунктов, городов, становившихся центрами ремесла и торговли, расширению разносторонних связей со странами и народами Кавказа, Средней и Передней Азии, Юго-Восточной Европы.

Стена «Даг-барды»

Надгробная плита

Дербент, 2000-летие которого республика празднует в этом году, – это один из самых древних городов России, жемчужина в ожерелье выдающихся памятников архитектуры, оборонного зодчества. Оборонительные сооружения Дербента, возведенные почти 1450 лет назад, и знаменитую 42-километровую стену Даг-бары, протянувшуюся по горам от цитадели Дербента Нарын-калы до горного хребта Кара-сырт, по праву именуют Великой Кавказской стеной. Горная стена включала в себя десятки башен, свыше 60 фортов, расположенных в стратегически важных местах и призванных быть надежной плотиной на пути неприятеля.

Цитадель «Нарын-Кала»

Угловая башня цитадели «Нарын-Кала»

Джума-мечеть г. Дербента

Свидетелями важнейших событий на средневековом Кавказе являются сохранившиеся в Дербенте историко-культурные памятники, включенные в Список Всемирного наследия ЮНЕСКО. Это и цитадель Нарын-кала, и городские стены города с его башнями и воротами, перекрывавшими узкий 3-километровый проход между морем и горами, - древняя, доарабская крепость, соединённая с Каспийским морем двойными мощными стенами, призванными перекрывать т. н. Каспийские ворота. Это и древняя часть Дербента, так называемые магалы, в комплекс которых входит одна из старейших мечетей России и мира – Джума-мечеть, возведенная в 733-734 г. и действующая поныне.

На территории города размещались многочисленные мечети, средневековые бани, бывшие центрами общественной жизни, торговые и ремесленные кварталы, караван-сараи, где путешественники могли отдохнуть, реализовать товар, обменяться последними новостями. Здесь велась бойкая торговля с местными торговцами, предлагавшими иностранным купцам

Ворота Орта-Капы

свои товары, славившие Дагестан на протяжении веков. Великолепные керамические изделия, ковры, ткани, изделия из стекла и металла, ювелирные украшения – не перечесть всех товаров, которые находили широкий спрос.

Армянская церковь

Тесные связи с Дербентом поддерживал древний Зирихгеран–Кубачи – одно из уникальных поселений Дагестана, богатое своими традициями великолепной резьбы по камню, оружейного, бронзолитейного и медночеканного производства, ювелирного искусства.


Аул Кубачи

Кувшин

Блюдо

Шкатулка

Национальные женские украшения

Великий Шёлковый путь, тесные вековые торгово-культурные связи с ближними и дальними странами и народами оказывали существенное влияние на облик многонационального Дагестана, на дагестанцев, формируя их особый менталитет, нормы этикета, уважительное и добрососедское отношение друг к другу, к иноземцам, вырабатывая обычаи гостеприимства, побратимства, куначества, принципы толерантности. Сделав этот уголок планеты одним из самых уникальных, пёстрых в культурном плане, многоязычных, многоукладных, и толерантных в мире.

Кайтагская вышивка

Туристский маршрут «Дагестан на перекрестке Великого шелкового пути»

На территории Дагестана действует целый ряд туристических маршрутов, связанных с Великим шелковым путем. Основной туристический маршрут «Дагестан на перекрестке Великого шелкового пути» начинается на границе Калмыкии и Дагестана и проходит по территории республики до границы с Азербайджаном. В зависимости от желания гостей, маршрут может быть дополнен направлениями: Дербент – город-крепость; Кубачи – аул златокузнецов; Гуниб – жемчужина Дагестана; Кайтаг – волшебство старинной вышивки и другими.

Первый день

08.00 Ориентировочно пересечение границы Дагестан - Калмыкия
10.00 Прибытие в Кизлярский район
10.30 Осмотр Некрасовского городища
13.00 Осмотр Верхнечирюртовского городища
14.00 Обед на турбазе «Чайка» в п. Дубки
15.00 Экскурсия на Чиркейское водохранилище, Сулакский каньон, обзорная площадка.
19.00 Размещение на турбазе «Чайка» в п. Дубки, ужин, анимационная программа, мастер-класс «Национальная кухня Дагестана»

Второй день

08.00 Завтрак на турбазе «Чайка» в п. Дубки
10.30 Прибытие в Кумторкалинский район, экскурсия на Бархан Сары-Кум, посещение визит-центра заповедника «Дагестанский» и осмотр местных достопримечательностей
12.00 Прибытие в г. Махачкала, осмотр достопримечательностей города Махачкалы с посещением русской православной церкви, Дагестанского музея изобразительных искусств, Джума-мечети
14.00 Обед в кафе «Чегери»
15.00 Мастер-класс по прикладному искусству Дагестана в г. Махачкала
18.00 Размещение в гостинице «Турист», ужин, пешая прогулка по улице Буйнакского и Родопскому бульвару

Третий день

07.30 Завтрак в гостинице «Турист»
08.30 Выезд в г. Дербент
11.00 Обзорная экскурсия (крепость Нарын-Кала, Килиса-мечеть, Джума-мечеть, Девичья баня, Кыхляр-мечеть, ворота Кыхляр-капы, Армянская церковь, Синагога)
14.00 Обед в ресторане «Хаял»
15.00 Посещение домика Петра I, Музея истории мировых культур и религий, посещение торговых палаток, приобретение сувенирной продукции, свободное время в городе.
16.30 Размещение, ужин в гостинице «Ассорти», отдых на берегу Каспийского моря

Четвертый день

09.00 Завтрак в гостинице «Ассорти»
10.00 Выезд в Республику Азербайджан

Министерство по туризму и народным
художественным промыслам
Республики Дагестан,
367003, г. Махачкала, ул. М. Ярагского, 71 а, 5 этаж
Тел.: (8722) 56–49–09,
E–mail: dagtourism@e–dag.ru
www.dagtourism.com